



Администрация Пермского муниципального округа Пермского края
Комитет имущественных отношений

РАСПОРЯЖЕНИЕ

07.11.2024

№ 3800

**Об установлении публичного
сервитута на часть земельных
участков**

В соответствии со ст. 23, гл. V.7 Земельного кодекса Российской Федерации, Федеральным законом от 25.10.2001 № 137-ФЗ «О введении в действие Земельного кодекса Российской Федерации», пп. 3.2.5 п. 3.2 разд. 3 Положения о комитете имущественных отношений администрации Пермского муниципального округа, утвержденного решением Думы Пермского муниципального округа Пермского края от 29.11.2022 № 48, на основании ходатайства публичного акционерного общества «Россети Урал» (ИНН 6671163413, ОГРН 1056604000970) (далее - ПАО «Россети Урал») от 22.10.2024 № 14884:

1. Установить в интересах ПАО «Россети Урал» публичный сервитут общей площадью 713 кв.м на часть земельных участков:

- с кадастровым номером 59:32:0370003:5487 (67 кв.м), расположенный по адресу: Пермский край, м.р-н Пермский, с.п. Двуреченское, п. Ферма;

- с кадастровым номером 59:32:0370003:5485 (1 кв.м), расположенный по адресу: Пермский край, м.р-н Пермский, с.п. Двуреченское, п. Ферма;

- с кадастровым номером 59:32:0370003:5471 (193 кв.м), расположенный по адресу: Пермский край, м.р-н Пермский, с.п. Двуреченское, п. Ферма;

- с кадастровым номером 59:32:0370003:4604 (1 кв.м), расположенный по адресу: Пермский край, Пермский район, Двуреченское с/п, п.Ферма;

- с кадастровым номером 59:32:0370003:3727 (1 кв.м), расположенный по адресу: Пермский край, Пермский район, Двуреченское с/п, ст. Ферма, ул. Уральская, 34;

- с кадастровым номером 59:32:0370003:1238 (32 кв.м), расположенный по адресу: Пермский край, Пермский район, ст. Ферма, ул. Уральская, дом 36;

- с кадастровым номером 59:32:0370003:1168 (8 кв.м), расположенный по адресу: край Пермский, р-н Пермский, с/п Двуреченское, п. Ферма, ул. Уральская, дом 31;

- в кадастровом квартале 59:32:0370003 (410 кв.м).

Цель: Эксплуатации объекта электросетевого хозяйства «ВЛ-0,4кВ ТП-6230 Уральский».

Срок: 49 лет.

2. Утвердить границы публичного сервитута земельного участка, указанного в п. 1 настоящего распоряжения, согласно прилагаемой схеме расположения границ публичного сервитута.

3. Срок, в течение которого использование указанного в п. 1 настоящего распоряжения земельного участка в соответствии с их разрешенным использованием будет невозможно или существенно затруднено в связи с осуществлением сервитута – не установлен.

4. Порядок установления зон с особыми условиями использования территорий и содержание ограничений прав на земельные участки в границах таких зон установлен Постановлением Правительства РФ от 24.02.2009 № 160 «О порядке установления охранных зон объектов электросетевого хозяйства и особых условий использования земельных участков, расположенных в границах таких зон».

5. Плата за публичный сервитут не устанавливается в соответствии с ч. 4 ст. 3.6 Федерального закона от 25.10.2001 года № 137-ФЗ «О введении в действие Земельного кодекса Российской Федерации».

6. Комитету имущественных отношений администрации Пермского муниципального округа в течение 5 рабочих дней со дня подписания настоящего распоряжения:

6.1. направить настоящее распоряжение в Управление Федеральной службы государственной регистрации, кадастра и картографии по Пермскому краю;

6.2. направить настоящее распоряжение в ПАО «Россети Урал»;

6.3. разместить настоящее распоряжение на официальном сайте Пермского муниципального округа в информационно-телекоммуникационной сети «Интернет» (www.permokrug.ru).

7. ПАО «Россети Урал» привести земельные участки в состояние пригодное для использования в соответствии с разрешенным использованием в срок не позднее 3 (трех) месяцев после завершения строительства или эксплуатации инженерного сооружения, для размещения которого был установлен публичный сервитут.

8. Настоящее распоряжение вступает в силу со дня его подписания.

9. Контроль исполнения распоряжения возлагаю на себя.

И.о. председателя комитета



М.В. Королева








Приложение № 1
к распоряжению
комитета имущественных
отношений администрации
Пермского муниципального округа
от 07.11.2024 № 3800

СХЕМА РАСПОЛОЖЕНИЯ ГРАНИЦ ПУБЛИЧНОГО СЕРВИТУТА
Эксплуатации объекта электросетевого хозяйства «ВЛ-0,4кВ ТП-6230 Уральский»



Масштаб 1:1000

Используемые условные знаки и обозначения:

	- Границы земельных участков, принадлежащих лицу публичного сервитута		- Границы установившегося публичного сервитута
	- Границы объектов градостроительной территории		- Границы муниципальных образований, земельных участков
	- Идентификационный номер земельного участка		- Идентификационный номер земельного образования, земельного участка
	- Номер кадастрового квартала		- Номер кадастрового квартала

Приложение № 2
к распоряжению
комитета имущественных
отношений администрации
Пермского муниципального округа
от 07.11.2024 № 3800

**ОПИСАНИЕ МЕСТОПОЛОЖЕНИЯ ГРАНИЦ
ПУБЛИЧНОГО СЕРВИТУТА**

1. Система координат <u>МСК-59, зона 2</u>					
2. Сведения о характерных точках границ объекта					
Обозначение характерных точек границ	Координаты, м		Метод определения координат характерной точки	Средняя квадратическая погрешность положения характерной точки (М), м	Описание обозначения точка на местности (при наличии)
	X	Y			
1	2	3	4	5	6
1	505996.41	2235690.66	Метод спутниковых геодезических измерений (определений)	0.10	–
2	505978.81	2235664.39	Метод спутниковых геодезических измерений (определений)	0.10	–
3	505963.47	2235640.26	Метод спутниковых геодезических измерений (определений)	0.10	–
4	505941.87	2235612.68	Метод спутниковых геодезических измерений (определений)	0.10	–
5	505960.92	2235585.05	Метод спутниковых геодезических измерений (определений)	0.10	–
6	505973.34	2235554.40	Метод спутниковых геодезических измерений (определений)	0.10	–
7	505968.43	2235537.86	Метод спутниковых геодезических измерений (определений)	0.10	–
8	505972.26	2235536.69	Метод спутниковых геодезических измерений (определений)	0.10	–
9	505977.58	2235554.60	Метод спутниковых геодезических измерений (определений)	0.10	–
10	505964.46	2235586.95	Метод спутниковых геодезических измерений (определений)	0.10	–
11	505946.83	2235612.52	Метод спутниковых геодезических измерений (определений)	0.10	–
12	505966.75	2235637.94	Метод спутниковых геодезических измерений (определений)	0.10	–
13	505982.17	2235662.21	Метод спутниковых геодезических измерений (определений)	0.10	–
14	505999.73	2235688.44	Метод спутниковых геодезических измерений (определений)	0.10	–
1	505996.41	2235690.66	Метод спутниковых геодезических измерений (определений)	0.10	–